



**КОМИТЕТ ИМУЩЕСТВЕННЫХ ОТНОШЕНИЙ
АДМИНИСТРАЦИИ ПЕРМСКОГО МУНИЦИПАЛЬНОГО ОКРУГА**

РЕШЕНИЕ

о размещении объектов № 3455

Пермский край
Пермский округ

25.11.2024

Комитет имущественных отношений администрации Пермского муниципального округа разрешает Акционерному обществу «Газпром газораспределение Пермь» (ИНН 5902183841, ОГРН 1025900512670, почтовый адрес: 614000, г. Пермь, ул. Петропавловская, 43)

размещение объекта «Газопровод давлением до 1,2 Мпа, для размещения которого не требуется разрешения на строительство»

на землях государственная собственность на которые не разграничена.

на срок 1 год

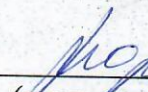
Местоположение: расположенных по адресу: Пермский край, м.о. Пермский, с. Кояново, ул. Г. Тукая, к дому 14 «Д»

Приложение: схема предполагаемых к использованию земель или части земельного участка.

Особые условия использования:

- 1) При размещении газопровода учесть параметры ширины проезда улично-дорожной сети, во избежание сужения полосы отвода дороги.
- 2) При условии получения разрешения на производство земляных работ.

Заместитель председателя комитета


(подпись, печать)


М.В. Королева

Схема предполагаемых к использованию земель или части земельного участка

Объект: Газопровод давлением до 1,2 Мпа, для размещения которого не требуется разрешения на строительство

Местоположение: расположенных по адресу: Пермский край, Пермский м.о. с. Кояново, ул. Г.Тукая, к дому 14 "Д"

Площадь земель или части земельного участка, кв.м.: 1072








Категория земель: земли населенных пунктов

Вид разрешенного использования: -

Каталог координат, м

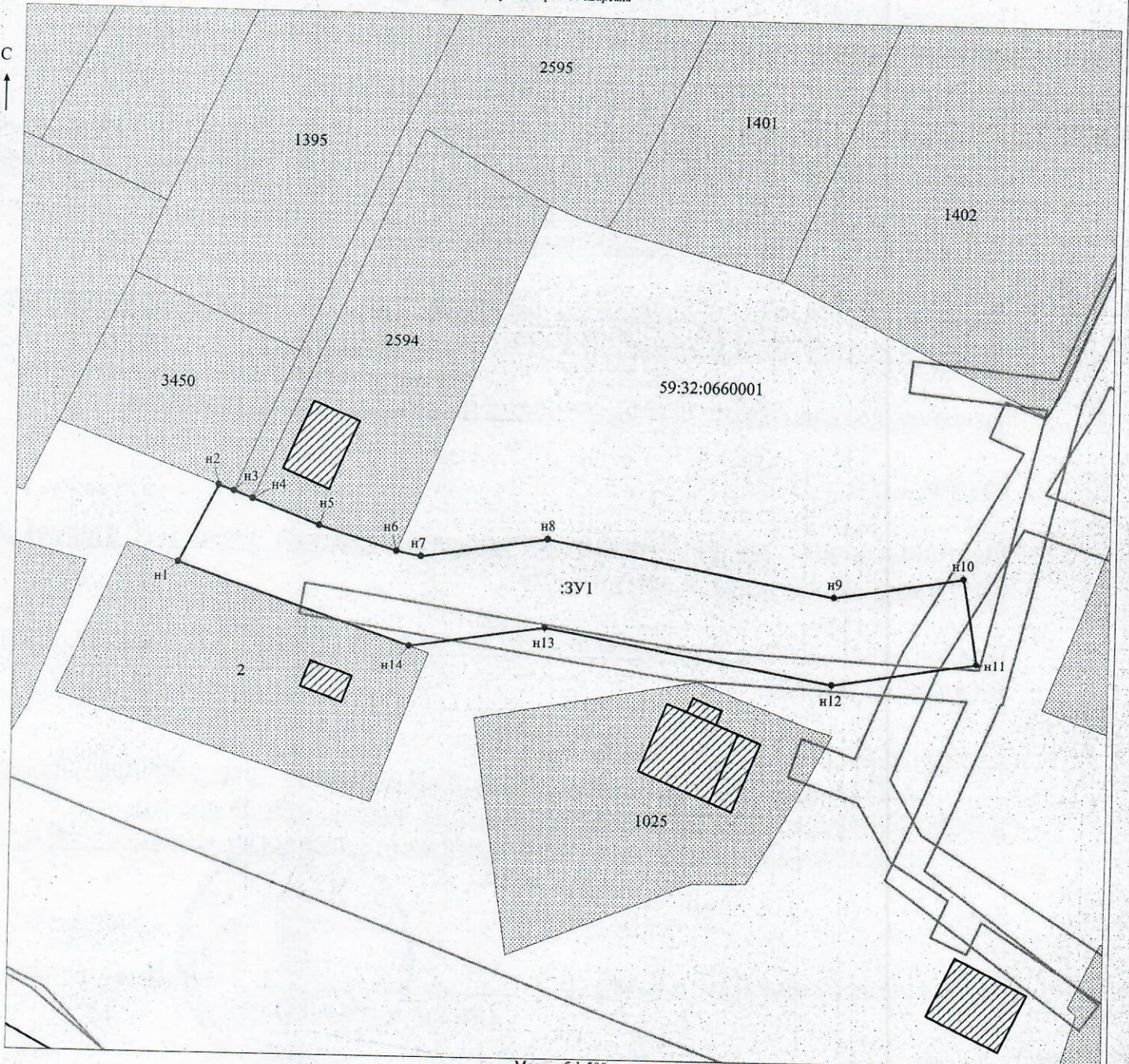
№ точки границы	X	Y
н1	493004.56	2236969.53
н2	493014.15	2236974.39
н3	493013.46	2236976.27
н4	493012.57	2236978.60
н5	493009.40	2236986.85
н6	493006.41	2236996.50
н7	493005.83	2236999.53
н8	493008.24	2237015.26
н9	493001.62	2237050.99
н10	493004.26	2237067.07
н11	492993.40	2237068.85
н12	492990.45	2237050.88
н13	492997.09	2237015.10
н14	492994.47	2236998.25
н1	493004.56	2236969.53

Условные обозначения:

-  - границы и номер земельного участка, сведения о которых внесены в ЕГРН
-  - границы и номер объекта капитального строительства, сведения о которых внесены в ЕГРН
-  - граница кадастрового квартала
-  - предполагаемый участок земель, на которых планируется размещение объекта
-  - зоны с особыми условиями использования территории, сведения о которых внесены в ЕГРН
-  - обозначение запрашиваемого земельного участка
-  - характерная точка границ земель или части земельного участка

Описание границ смежных землеспользователей:
 От точки н1 до точки н2 - земли общего пользования
 От точки н2 до точки н3 - земельный участок с кадастровым номером 59:32:0660001:3450
 От точки н3 до точки н4 - земельный участок с кадастровым номером 59:32:0660001:2595
 От точки н4 до точки н6 - земельный участок с кадастровым номером 59:32:0660001:2594
 От точки н6 до точки н14 - земли общего пользования
 От точки н14 до точки н1 - земельный участок с кадастровым номером 59:32:0660001:2

59:32:0660001 - номер кадастрового квартала



Масштаб 1:500

МСК-59

Заявитель: Захарова Е. Л. / Захарова Е. Л.
 МП (подпись, расшифровка подписи)
 (для юридических лиц и индивидуальных предпринимателей)